naše značka
5002785107

vyřizuje
Eva Strnadová

datum
17.03.2023

Signal Projekt s.r.o.
Vídeňská 546/55
63900 Brno

Věc:
Implementace ETCS Regional Chrudim–Borohrádek – polygon 2

K.ú. - p.č.: Stíčany , Hrochův Týnec

Stavebník: Správa železnic, státní organizace , Dlážděná 1003/7 , 11000 Praha

Účel stanoviska: Povolení stavby - stavební režim (ÚR+SP)

GasNet, s.r.o., jako provozovatel distribuční soustavy (PDS) a technické infrastruktury, zastoupený GasNet Služby, s.r.o., vydává toto stanovisko:

V ZÁJMOVÉM ÚZEMÍ SE NACHÁZÍ TATO PLYNÁRENSKÁ ZAŘÍZENÍ A PLYNOVODNÍ PŘÍPOJKY (dále PZ):

- STL plynovod PE d 50, d 63 + STL přípojky

Ochranné pásmo STL plynovodů a přípojek je v zastavěném území obce 1 m na obě strany od potrubí.
Ochranné pásmo slouží k zajištění bezpečného a spolehlivého provozu plynárenského zařízení.

V ochranném pásmu plynovodů a přípojek budou veškeré práce prováděny výhradně ručním způsobem.
Veškeré stavební práce musí být vykonávány tak, aby v žádném případě nenarušily bezpečný provoz uvedených plynárenských zařízení a plynovodních přípojek.

****

Pro realizaci stavby stanovujeme tyto podmínky:

Požadujeme respektovat průběh a ochranné pásmo plynárenského zařízení.

- V ochranném pásmu plynárenského zařízení a přípojek (1 m na každou stranu) nebudou umísťovány stavební objekty dle ČSN EN 12007, TPG 70204, odst. 14.5., 14.6., tzn. např. budovy, přístřešky, oplocení (sloupky, podezdívky), opěrné zdi, a dále palisády, propustky, vpusti, svislé dopravní značení, apod; PZ musí být volně přístupné.

- Při souběhu a křížení dalších inž. sítí požadujeme dodržení ČSN 73 6005, TPG 702 01,TPG 702 04, zákon č.458/2000 Sb., případně další předpisy a ČSN související s uvedenou stavbou.

- Případná budoucí úprava povrchu terénu nad plynárenským zařízením musí být provedena tak, aby nedošlo ke změně hloubky uložení plynárenského zařízení vč. poklopů armatur a povrch byl z rozebíratelného materiálu (dlažba, betonový asfalt, nearmovaný beton v tloušťce do 5 cm apod.).
- V případě nutnosti provádění terénních úprav pozemku nad plynovodem musí být průkazně zjištěna hloubka uložení stávajícího plynovodu. Následné úpravy terénu musí být provedeny tak, aby konečné uložení plynovodu bylo prokazatelně od 1 - 1,50 m (dle TPG 70201 a ČSN 736005).
- Zemní práce nesmí být prováděny do větší hloubky než 40 cm nad povrchem stávajícího plynárenského zařízení.
- Upozorňujeme Vás, že v případě uložení stávajícího plynovodního vedení v zeleném pásu, může mít toto zařízení snížené

krytí.

V rozsahu této stavby souhlasíme s povolením stavby dle zákona 183/2006 Sb. ve znění pozdějších předpisů. Tento souhlas platí pro územní řízení, řízení o územním souhlasu, veřejnoprávní smlouvy pro umístění stavby, zjednodušené územní řízení, ohlášení, stavební řízení, společné územní a stavební řízení, vodoprávní řízení, veřejnoprávní smlouvu o provedení stavby nebo oznámení stavebního záměru s certifikátem autorizovaného inspektora.

Pokud se stane stanovisko v době své platnosti součástí rozhodnutí stavebního úřadu (bude citována naše značka stanoviska), prodlužuje se jeho platnost o dobu platnosti rozhodnutí stavebního úřadu.

V zájmovém území se mohou nacházet plynárenská zařízení jiných vlastníků či správců, případně i dlouhodobě nefunkční/ neprovozovaná plynárenská zařízení bez dostupných informací o jejich poloze a vlastnictví.
Plynárenská zařízení a plynovodní přípojky (dále jen PZ) jsou dle ust. § 2925 zákona č. 89/2012 Sb., občanského zákoníku, provozovány jako zařízení zvlášť nebezpečná a z tohoto důvodu jsou chráněna ochranným pásmem dle zákona č.458/2000 Sb. ve znění pozdějších předpisů.

Rozsah ochranného pásma je stanoven v zákoně 458/2000 Sb. ve znění pozdějších předpisů.

Stavební činnosti je možné realizovat pouze při dodržení podmínek stanovených v tomto stanovisku. Nebudou-li tyto podmínky dodrženy, budou stavební činnosti považovány dle § 68 zákona č.458/2000 Sb. ve znění pozdějších předpisů za činnost bez našeho předchozího souhlasu. Při každé změně projektu nebo stavby (zejména trasy navrhovaných inženýrských sítí) je nutné požádat o nové stanovisko k této změně.

Nedodržení podmínek uvedených v tomto stanovisku zakládá odpovědnost stavebníka za vzniklé škody.

Za stavební činnosti se pro účely tohoto stanoviska považují všechny činnosti prováděné v ochranném pásmu PZ (tzn. bezvýkopové technologie a terénní úpravy) a činnosti mimo ochranné pásmo, pokud by takové činnosti mohly ohrozit bezpečnost a spolehlivost PZ (např. trhací práce, sesuvy půdy, vibrace, apod.).

Případné zřizování staveniště, skladování materiálů, stavebních strojů apod. bude realizováno mimo ochranné pásmo PZ (není-li ve stanovisku uvedeno jinak).

Při použití nákladních vozidel, stavebních strojů a mechanismů požadujeme zabezpečit případný přejezd přes PZ uložením betonových panelů v místě přejezdu PZ.

PŘI REALIZACI STAVBY BUDOU DODRŽENY TYTO PODMÍNKY PRO PROVÁDĚNÍ STAVEBNÍ ČINNOSTI:

(1) Před zahájením stavební činnosti bude provedeno vytyčení trasy a přesné určení uložení PZ. Vytyčení trasy provede příslušná regionální oblast ZDARMA. Formulář a kontakt naleznete na https://www.gasnet.cz/cs/ds-vytyceni-pz/, lze využít QR kód, který je uveden v tomto stanovisku. Při podání žádosti uvede žadatel naši značku (číslo jednací) uvedenou v úvodu tohoto stanoviska a sdělí termín zahájení a ukončení stavby. O provedeném vytyčení trasy bude sepsán protokol. Přesné určení uložení PZ (sondou)je povinen provést stavebník na svůj náklad.
BEZ VYTYČENÍ TRASY A PŘESNÉHO URČENÍ ULOŽENÍ PZ STAVEBNÍKEM NESMÍ BÝT VLASTNÍ STAVEBNÍ ČINNOST ZAHÁJENA. VYTYČENÍ POVAŽUJEME ZA ZAHÁJENÍ STAVEBNÍ ČINNOSTI V OCHRANNÉM A BEZPEČNOSTNÍM PÁSMU PZ. PROTOKOL O VYTYČENÍ MÁ PLATNOST 2 MĚSÍCE.

(2)Stavebník je povinen stavebnímu podnikateli prokazatelně předat kopii tohoto stanoviska. Převzetí kopie stvrdí stavební podnikatel stavebníkovi svým podpisem a zápisem do stavebního deníku. Pracovníci provádějící stavební činnosti budou prokazatelně seznámeni s polohou PZ, rozsahem ochranného pásma a těmito podmínkami.

(3) Bude dodržena mj. ČSN 73 6005, TPG 702 01, TPG 702 04, TPG 700 03, zákon č.458/2000 Sb. ve znění pozdějších předpisů, případně další předpisy související s uvedenou stavbou.

(4) Při provádění stavební činnosti v ochranném pásmu PZ vč. přesného určení uložení PZ je stavebník povinen učinit taková opatření, aby nedošlo k poškození PZ nebo ovlivnění jejich bezpečnosti a spolehlivosti provozu. Nebude použito nevhodného nářadí, zemina bude těžena pouze ručně bez použití pneumatických, elektrických, bateriových a motorových nářadí.

(5) V případě použití bezvýkopových technologií (např. protlaku) bude před zahájením stavební činnosti provedeno úplné obnažení PZ v místě křížení na náklady stavebníka. Technologie musí být navržena tak, aby v místě křížení nebo souběhu s PZ byl dostatečný stranový nebo výškový odstup od PZ, který zajistí nepoškození PZ během prací a to s ohledem na použitou bezvýkopovou technologii a všechny její účinky na okolní terén. V případě, že nemůže být tato podmínka dodržena, nesmí být použita bezvýkopová technologie.

(6) Odkrytá PZ budou v průběhu nebo při přerušení stavební činnosti řádně zabezpečena proti jejich poškození.

(7) Poklopy uzávěrů a ostatních armatur na PZ, vč. hlavních uzávěrů plynu (HUP) na odběrném plynovém zařízení udržovat stále přístupné a funkční po celou dobu trvání stavební činnosti.

(8) Bude zachována hloubka uložení PZ (není-li ve stanovisku uvedeno jinak).

(9) Stavebník je povinen neprodleně oznámit každé i sebemenší poškození PZ (vč. drobných vrypů do PE potrubí, poškození izolace, signalizačního vodiče, výstražné fólie, markeru atd.) na telefon 1239.

(10) Před provedením zásypu výkopu a v průběhu stavby bude provedena kontrola dodržení podmínek stanovených pro stavební činnosti v ochranném pásmu PZ. Povinnost kontroly se vztahuje i na PZ, která nebyla odhalena. Kontrolu provede příslušná regionální oblast (formulář a kontakt naleznete na https://www.gasnet.cz/cs/ds-vytyceni-pz/, lze využít QR kód, který je uveden v tomto stanovisku). Při žádosti uvede žadatel naši značku (číslo jednací) uvedenou v úvodu tohoto stanoviska. Kontrolu je třeba objednat min. 5 dnů předem.
Předmětem kontroly je také ověření dodržení stanovené odstupové vzdálenosti staveb, které byly povoleny v ochranném a bezpečnostním pásmu PZ.

(11) O provedené kontrole bude sepsán protokol. Bez provedené kontroly nesmí být PZ zasypána. Stavebník je povinen na základě výzvy provozovatele PZ, nebo jeho zástupce doložit průkaznou dokumentaci o nepoškození PZ během výstavby nebo provést na své náklady kontrolní sondy v místě styku stavby s PZ.

(12) Plynárenské zařízení a plynovodní přípojky budou před zásypem výkopu řádně podsypány a obsypány, bude provedeno zhutnění a bude osazena výstražná fólie žluté barvy, to vše v souladu s předpisem provozovatele distribuční soustavy „Zásady pro projektování, výstavbu, rekonstrukce a opravy“, který naleznete na https://www.gasnet.cz/cs/technicke-dokumenty/ a v souladu s ČSN EN 12007-1-4, TPG 702 01, TPG 702 04.

(13) Neprodleně po skončení stavební činnosti budou řádně osazeny všechny poklopy a nadzemní prvky PZ.

(14) Pokud stavebník nedodrží podmínky stanovené tímto stanoviskem bude činnost stavebníka vyhodnocena provozovatelem PZ jako narušení ochranného nebo bezpečnostního pásma PZ a budou z toho vyvozeny příslušné důsledky.

Platí pouze pro území vyznačené v příloze tohoto stanoviska a to 24 měsíců ode dne jeho vydání.

V případě dotčení pozemku v majetku společnosti GasNet, s.r.o. je třeba dále projednat smluvní vztah k tomuto pozemku. Kontakt na projednání naleznete na adrese www.gasnet.cz/cs/kontaktni-system/, činnost "Smluvní vztahy - pozemky a budovy plynárenských zařízení".

Za správnost a úplnost dokumentace předložené s žádostí včetně jejího souladu s platnými předpisy plně zodpovídá její zpracovatel. Stanovisko nenahrazuje případná další stanoviska k jiným částem stavby.

V případě další korespondence nebo jednání (např. změna stavby) uvádějte naši značku - 5002785107 a datum tohoto stanoviska. Kontakty jsou k dispozici na https://www.gasnet.cz/cs/kontaktni-system/.

GasNet, s.r.o.
zastoupená společností GasNet Služby, s.r.o., IČ 27935311
Eva Strnadová
Technik externích požadavků-Čechy
Oddělení zpracování ext. požadavků-Čechy
EVA.STRNADOVA@GASNET.CZ

Zažádejte o vytyčení

Přílohy: Orientační zákres plynárenského zařízení, Detailní zákres plynárenského zařízení, Detailní zákres plynárenského zařízení, Ověřená příloha žadatele, Ověřená příloha žadatele, Ověřená příloha žadatele,

Příloha: Orientační zákres plynárenského zařízení. Tato příloha je nedílnou součástí stanoviska č. 5002785107 ze dne 17.03.2023.

Provozovatel DS: GasNet, s.r.o.; Stavebník: Správa železnic, státní organizace , Dlážděná 1003/7 , 11000 Praha. K.ú.: Stíčany , Hrochův Týnec.

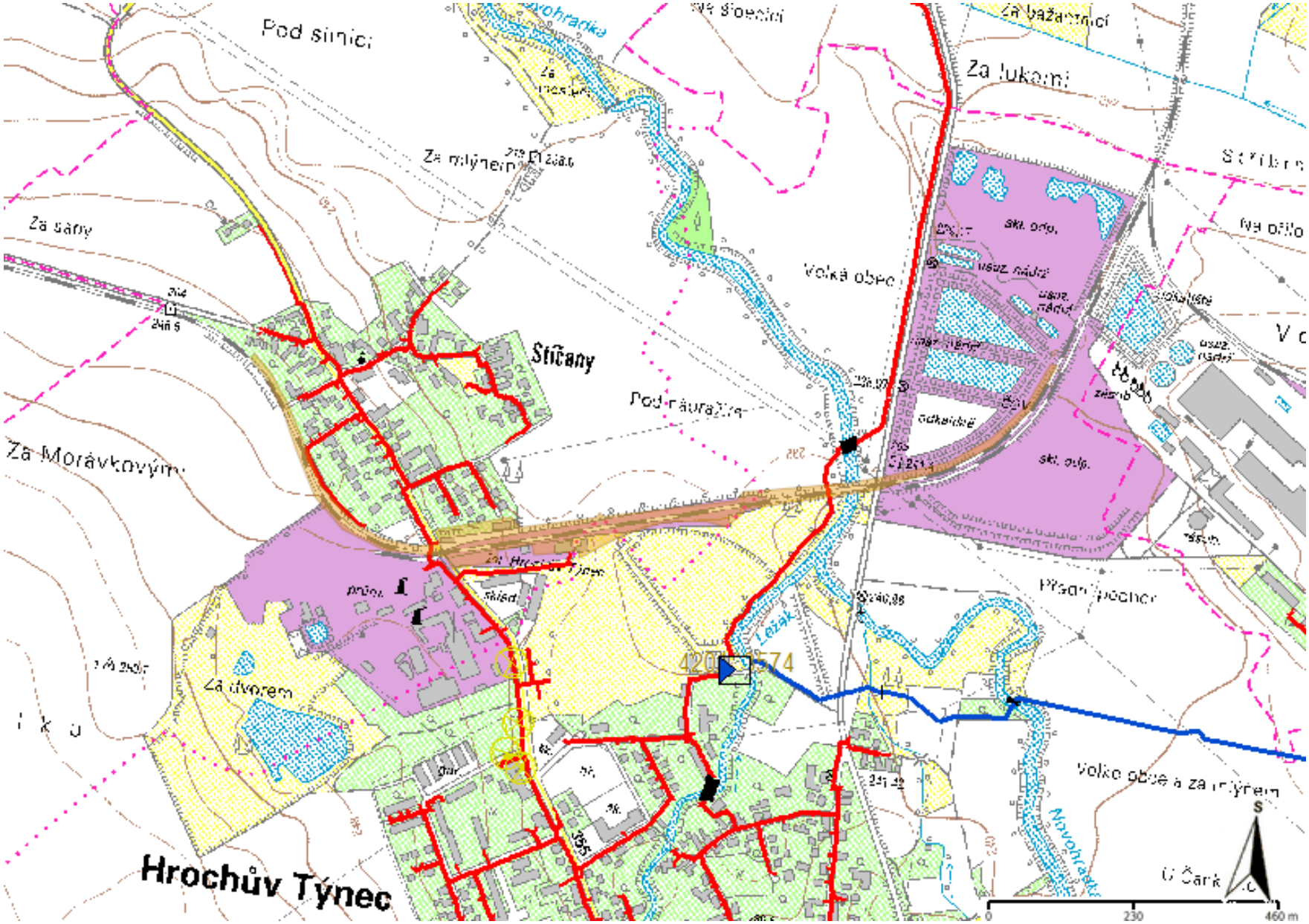

Legenda:

	linie plynovodu
	NTL
	STL
	VTL
	VVTL
	nefunkční
	plánovaná stavba před realizací
	ve výstavbě, neuvedeno do provozu
	regulační stanice
	ochranné zařízení
	kabel
	elektropřípojka
	kabel protikorozní ochrany
	anodové uzemnění
	stanice katodové ochrany
	pásmo vlivu anodového uzemnění SKAO
	neplynovodní zařízení/ technologie (linie/ bod/plocha)

Příloha: Detailní zákres plynárenského zařízení. Tato příloha je nedílnou součástí stanoviska č. 5002785107 ze dne 17.03.2023.

Provozovatel DS: GasNet, s.r.o.; Stavebník: Správa železnic, státní organizace , Dlážděná 1003/7 , 11000 Praha. K.ú.: Stíčany , Hrochův Týnec.

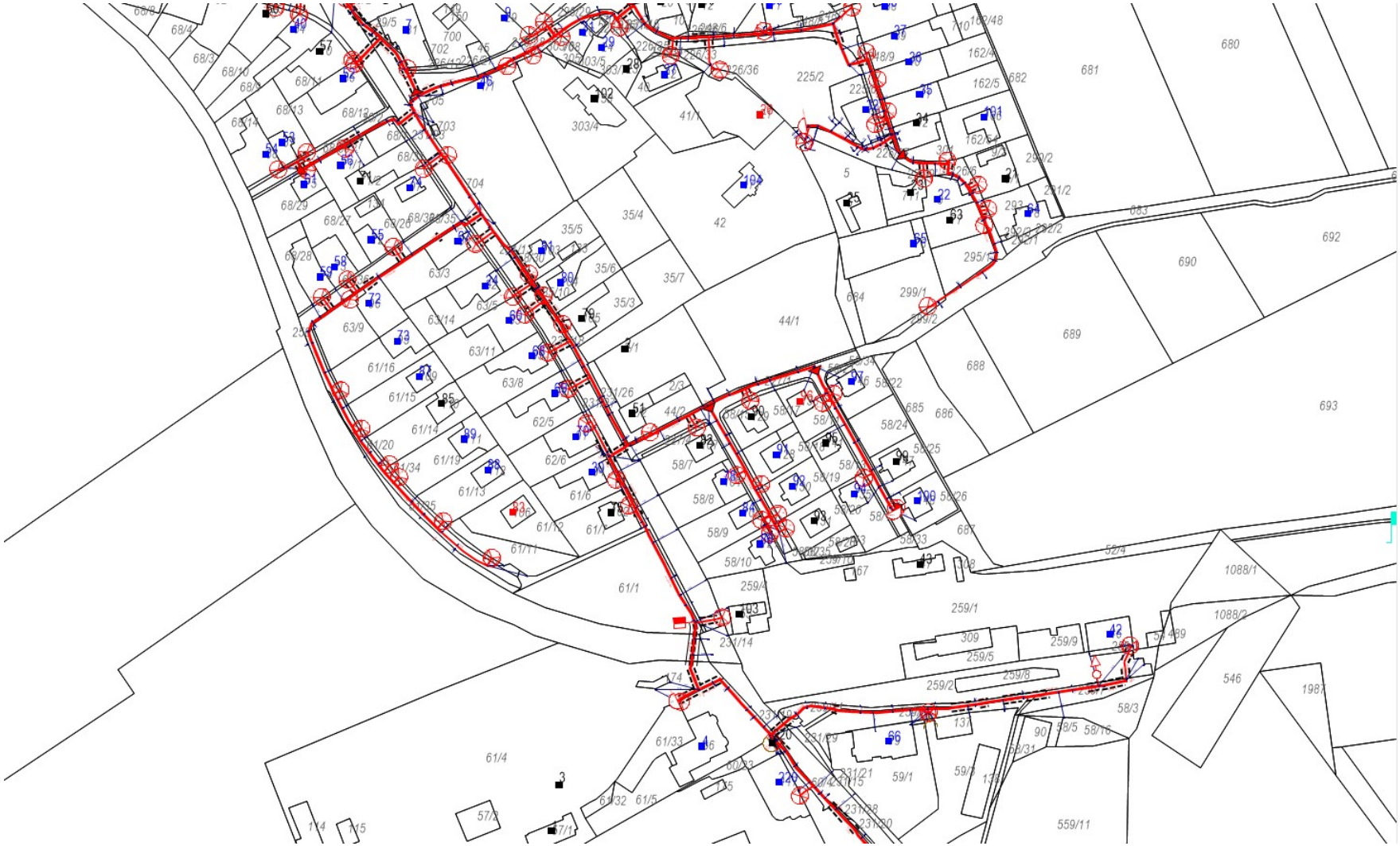

Legenda:

	linie plynovodu
	NTL
	STL
	VTL
	VVTL
	nefunkční
	plánovaná stavba před realizací
	ve výstavbě, neuvedeno do provozu
	regulační stanice
	ochranné zařízení
	kabel
	elektropřípojka
	kabel protikorozní ochrany
	anodové uzemnění
	stanice katodové ochrany
	pásmo vlivu anodového uzemnění SKAO
	neplynovodní zařízení/ technologie (linie/ bod/plocha)

Příloha: Detailní zákres plynárenského zařízení. Tato příloha je nedílnou součástí stanoviska č. 5002785107 ze dne 17.03.2023.

Provozovatel DS: GasNet, s.r.o.; Stavebník: Správa železnic, státní organizace , Dlážděná 1003/7 , 11000 Praha. K.ú.: Stíčany , Hrochův Týnec.

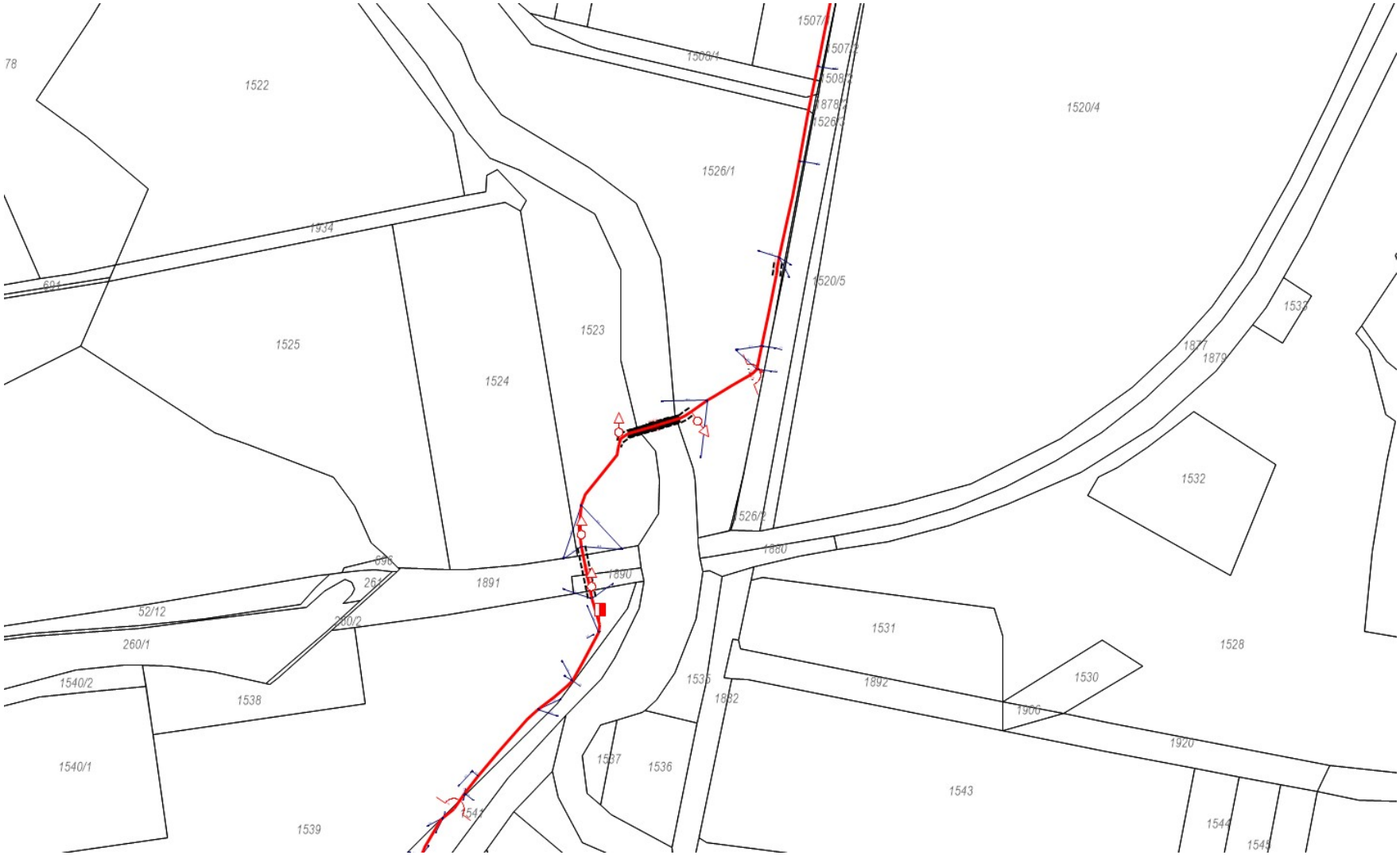

Legenda:

	linie plynovodu
	NTL
	STL
	VTL
	VVTL
	nefunkční
	plánovaná stavba před realizací
	ve výstavbě, neuvedeno do provozu
	regulační stanice
	ochranné zařízení
	kabel
	elektropřípojka
	kabel protikorozní ochrany
	anodové uzemnění
	stanice katodové ochrany
	pásmo vlivu anodového uzemnění SKAO
	neplynovodní zařízení/ technologie (linie/ bod/plocha)

Příloha: Ověřená příloha žadatele. Tato příloha je nedílnou součástí stanoviska č. 5002785107 ze dne 17.03.2023.

Provozovatel DS: GasNet, s.r.o.; Stavebník: Správa železnic, státní organizace , Dlážděná 1003/7 , 11000 Praha. K.ú.: Stíčany , Hrochův Týnec.

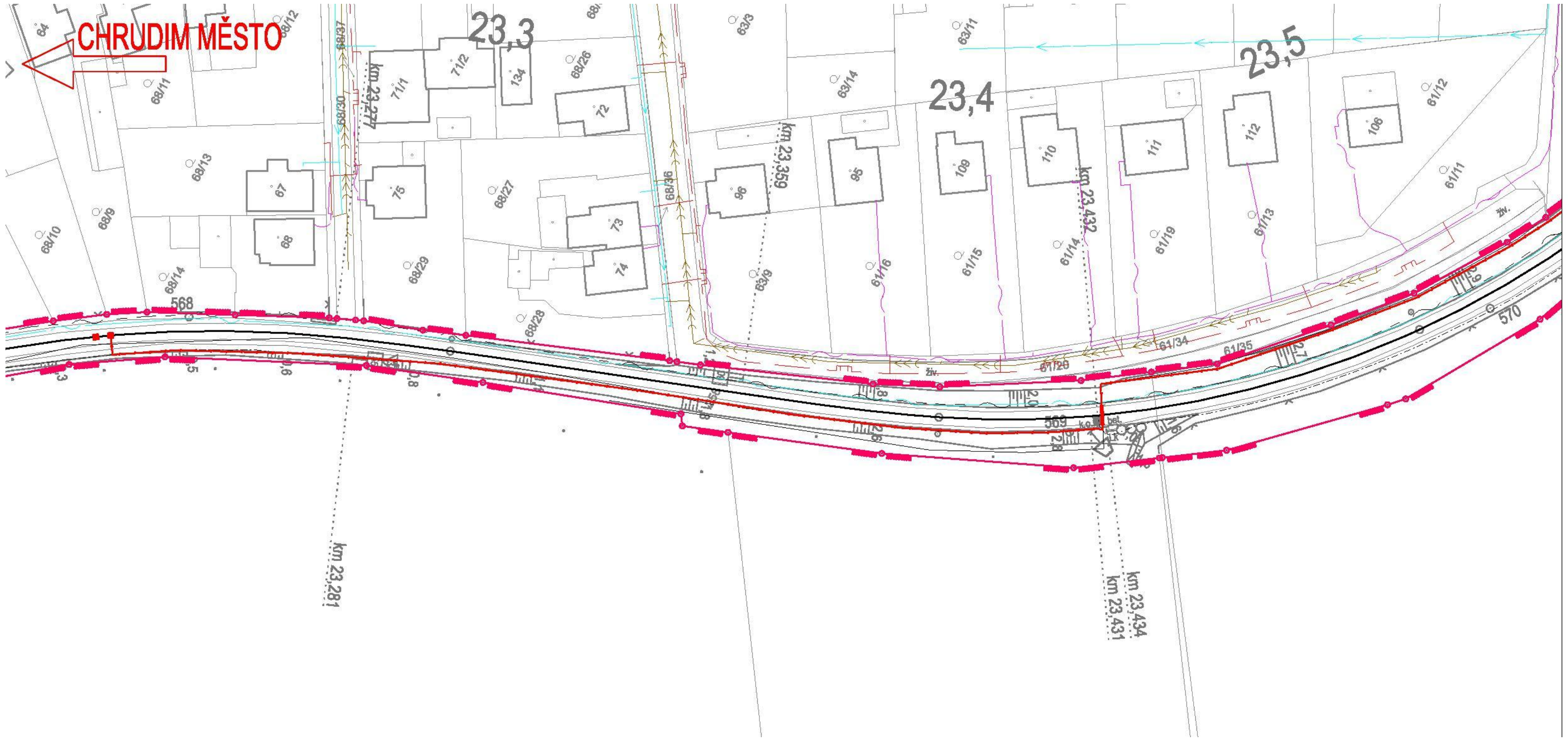

LEGENDA:

- Katastrální mapa
- Zaměření
- Hranice drážního pozemku
- Zabezpečovací zařízení

STÁVAJÍCÍ SÍTĚ:

- CETIN - zaměřené a kótované, vnitřní STP
- CETIN - STP nezaměřená poloha
- CETIN - sítě a NN, elektropřípojky
- ČEZ Distribuce - zařízení NN - nadzemní vedení
- ČEZ Distribuce - zařízení NN - podzemní vedení
- ČEZ Distribuce - zařízení VN - nadzemní vedení
- ČEZ Distribuce - zařízení VVN - nadzemní vedení
- GasNet STL
- VOS Chrudim - kanalizace
- VOS Chrudim - vodovod
- ČD - Telematika
- SEE
- SSZT
- SSZT - DK
- SSZT - zabezpečovací
- SSZT - sdělovací
- SON - kanalizace
- SON - vodovod

Ministerstvo dopravy
Státní fond dopravní infrastruktury

Orientační schéma:

Razítko oprávněné osoby:

Podpis: Datum:

Revize:	Datum:	Popis:	Kontroloval:
000	3.2023	Definitivní odevzdání dokumentace	Mgr. Petr Vorel

Stavebník/Investor:	Správa železnic, státní organizace	SPRÁVA ŽELEZNIC
Adresa:	Dlážděná 1003/7, 110 00 Praha 1	
Zástupce investora:	Stavební správa východ	
Adresa:	Nerudova 1, 779 00 Olomouc	

Zhotovitel stavby:	Signal Projekt s.r.o.		signal PROJEKT
Adresa: Kontakt:	Vídeňská 55, 639 00 Brno T: +420 543 233 962 E: projekce@signalprojekt.cz		
Zhotovitel objektu: Adresa: Kontakt:			
Hlavní projektant (HIP):	Specialista:	Odpovědný projektant:	Zpracovatel:
Mgr. Petr Vorel	Mgr. Petr Vorel	Mgr. Petr Vorel	Klára Václavíková

Název stavby/akce:	**Implementace ETCS Regional Chrudim - Borohrádek**			Označení (S-kód): 5622100092 Označení zhotovitele: 21-144-35-113
Název části:	Koordinační situační výkres			Označení části: C.3
Název objektu:				Označení objektu/komplexu:
Název přílohy: Název dílčí části přílohy:	Koordinační situační výkres km 23,3 - 23,5			Číslo přílohy: 004
Kraj: Pardubický	Katastrální území: Stíčany [648311]		TUDU: viz textová část	Paré:
Stupeň dokumentace: DUSP	Datum zpracování: 3.2023	Formáty: 5 x A4	Měřítko: 1:500	

S-kód: Stupeň dokumentace: Část: Objekt: Podobjekt: Příloha: Revize:
5 6 2 2 1 0 0 0 9 2 – D U S P – C 3 X X X – X X X X X X X X – X X – X – 0 0 4 – 0 0 0
(Prostor pro další informace)

Příloha: Ověřená příloha žadatele. Tato příloha je nedílnou součástí stanoviska č. 5002785107 ze dne 17.03.2023.

Provozovatel DS: GasNet, s.r.o.; Stavebník: Správa železnic, státní organizace , Dlážděná 1003/7 , 11000 Praha. K.ú.: Stíčany , Hrochův Týnec.

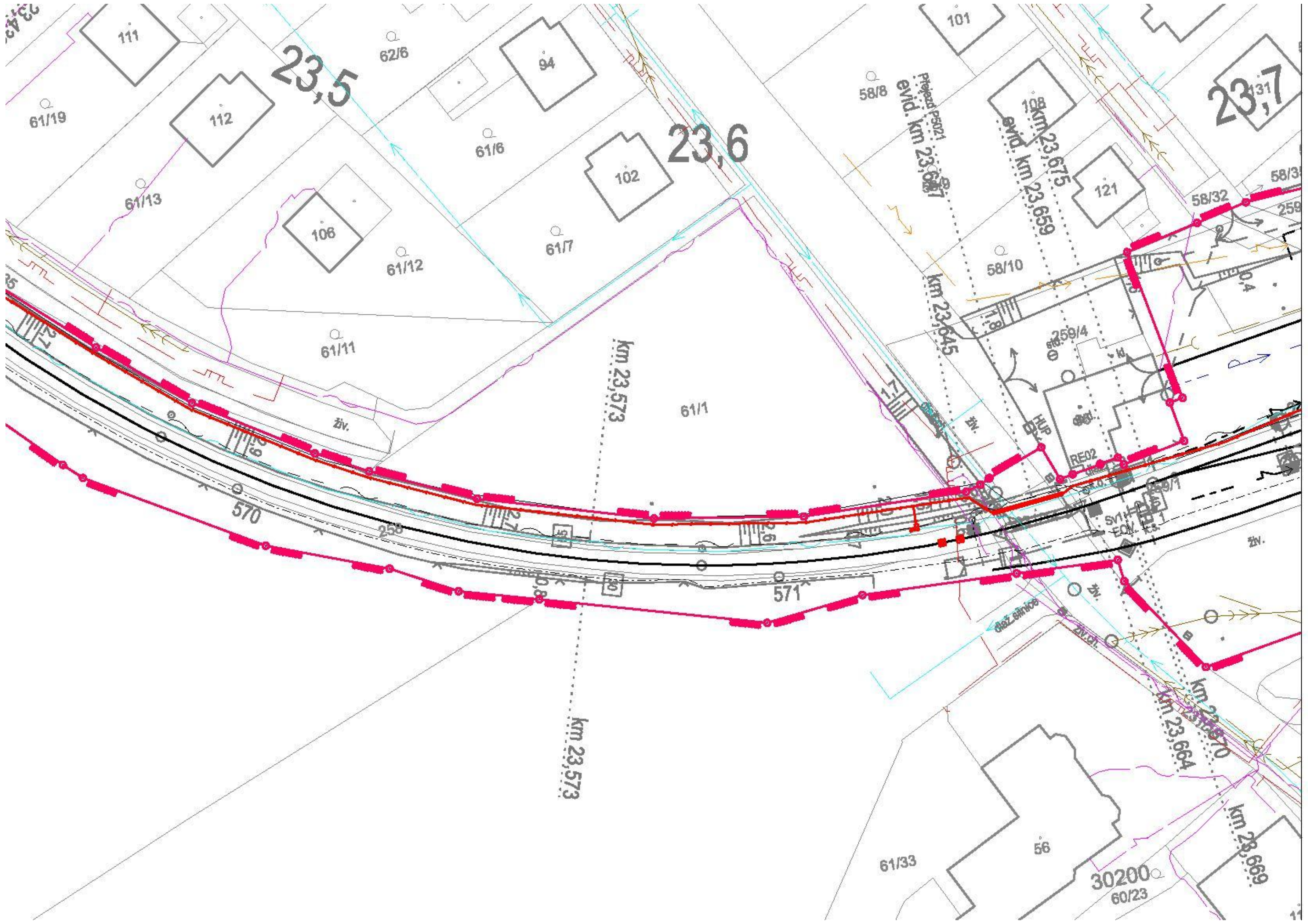

LEGENDA:

- Katastrální mapa
- Zaměření
- Hranice drážního pozemku
- Zabezpečovací zařízení

STÁVAJÍCÍ SÍTĚ:

- CETIN - zaměřené a kótované, vnitřní STP
- CETIN - STP nezaměřená poloha
- CETIN - sítě s NN, elektropřípojky
- ČEZ Distribuce - zařízení NN - nadzemní vedení
- ČEZ Distribuce - zařízení NN - podzemní vedení
- ČEZ Distribuce - zařízení VN - nadzemní vedení
- ČEZ Distribuce - zařízení VVN - nadzemní vedení
- GasNet STL
- VOS Chrudim - kanalizace
- VOS Chrudim - vodovod
- ČD - Telematika
- SEE
- SSZT
- SSZT - DK
- SSZT - zabezpečovací
- SSZT - sdělovací
- SON - kanalizace
- SON - vodovod

Ministerstvo dopravy
Státní fond dopravní infrastruktury

Orientační schéma:

Razítko oprávněné osoby:

Podpis: Datum:

Revize:	Datum:	Popis:	Kontroloval:
000	3.2023	Definitivní odevzdání dokumentace	Mgr. Petr Vorel

Stavebník/Investor:	**Správa železnic, státní organizace**
Adresa:	Dlážděná 1003/7, 110 00 Praha 1
Zástupce investora:	Stavební správa východ
Adresa:	Nerudova 1, 779 00 Olomouc

SPRÁVA ŽELEZNIC

Zhotovitel stavby:	**Signal Projekt s.r.o.**
Adresa:	Vídeňská 55, 639 00 Brno
Kontakt:	T: +420 543 233 962 E: projekce@signalprojekt.cz
Zhotovitel objektu:	
Adresa:	
Kontakt:	

signal PROJEKT

Hlavní projektant (HIP):	Specialista:	Odpovědný projektant:	Zpracovatel:
Mgr. Petr Vorel	Mgr. Petr Vorel	Mgr. Petr Vorel	Klára Václavíková

Název stavby/akce:	**Implementace ETCS Regional Chrudim - Borohrádek**	Označení (S-kód): S622100092 Označení zhotovitele: 21-144-35-113
Název části:	Koordinační situační výkres	Označení části: C.3
Název objektu:		Označení objektu/komplexu:
Název přílohy:	Koordinační situační výkres km 23,5 - 23,7	Číslo přílohy: 005
Název dílčí části přílohy:		Paré:

Kraj:	Katastrální území:	TUDU:
Pardubický	Stíčany [648311]	viz textová část

Stupeň dokumentace:	Datum zpracování:	Formáty:	Měřítko:
DUSP	3.2023	4 X A4	1:500

[Prostor pro další informace]

Příloha: Ověřená příloha žadatele. Tato příloha je nedílnou součástí stanoviska č. 5002785107 ze dne 17.03.2023.

Provozovatel DS: GasNet, s.r.o.; Stavebník: Správa železnic, státní organizace , Dlážděná 1003/7 , 11000 Praha. K.ú.: Stíčany , Hrochův Týnec.

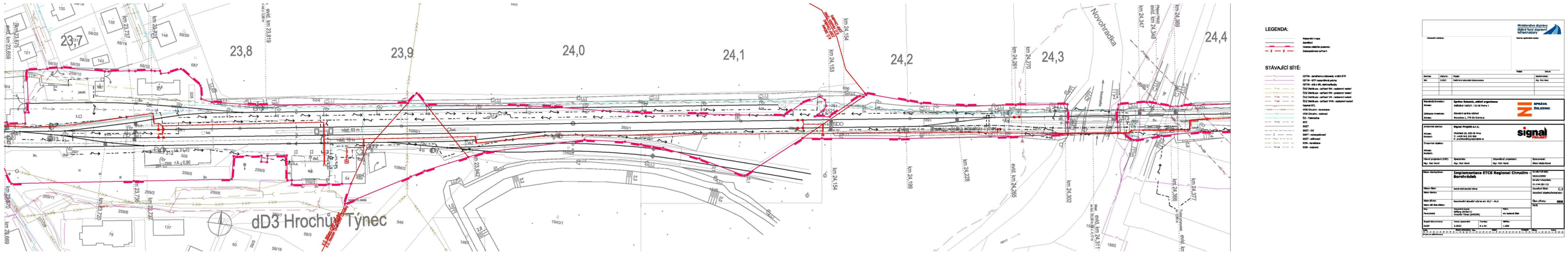

Příloha: Ověřená příloha žadatele. Tato příloha je nedílnou součástí stanoviska č. 5002785107 ze dne 17.03.2023.

Provozovatel DS: GasNet, s.r.o.; Stavebník: Správa železnic, státní organizace , Dlážděná 1003/7 , 11000 Praha. K.ú.: Stíčany , Hrochův Týnec.

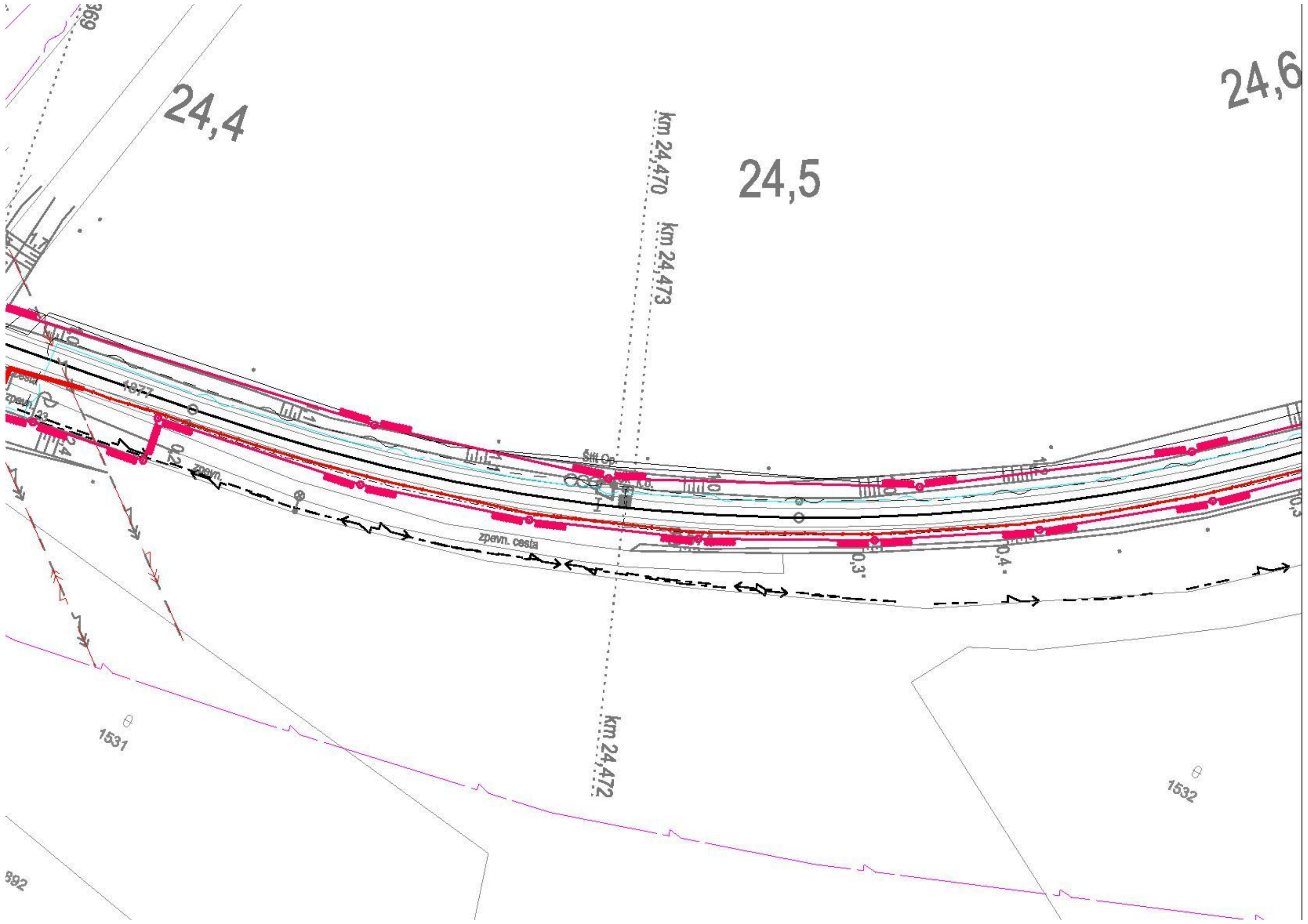

LEGENDA:

- Katastrální mapa
- Zaměření
- Hranice drážního pozemku
- Zabezpečovací zařízení

STÁVAJÍCÍ SÍTĚ:

- CETIN - zaměřené a kótované, vnitřní STP
- CETIN - STP nezaměřená poloha
- CETIN - sítě a NN, elektropřípojky
- ČEZ Distribuce - zařízení NN - nadzemní vedení
- ČEZ Distribuce - zařízení NN - podzemní vedení
- ČEZ Distribuce - zařízení VN - nadzemní vedení
- ČEZ Distribuce - zařízení VVN - nadzemní vedení
- GasNet STL
- VOS Chrudim - kanalizace
- VOS Chrudim - vodovod
- ČD - Telematika
- SEE
- SSZT
- SSZT - DK
- SSZT - zabezpečovací
- SSZT - sdělovací
- SON - kanalizace
- SON - vodovod

Ministerstvo dopravy
Státní fond dopravní infrastruktury

Orientační schéma:

Razítko oprávněné osoby:

Podpis: Datum:

Revize:	Datum:	Popis:	Kontroloval:
000	3.2023	Definitivní odevzdání dokumentace	Mgr. Petr Vorel

Stavebník/Investor:	**Správa železnic, státní organizace**
Adresa:	Dlážděná 1003/7, 110 00 Praha 1
Zástupce investora:	Stavební správa východ
Adresa:	Nerudova 1, 779 00 Olomouc

SPRÁVA ŽELEZNIC

Zhotovitel stavby:	**Signal Projekt s.r.o.**
Adresa:	Vídeňská 55, 639 00 Brno
Kontakt:	T: +420 543 233 962 E: projekce@signalprojekt.cz
Zhotovitel objektu:	
Adresa:	
Kontakt:	

signal PROJEKT

Hlavní projektant (HIP):	Specialista:	Odpovědný projektant:	Zpracovatel:
Mgr. Petr Vorel	Mgr. Petr Vorel	Mgr. Petr Vorel	Klára Václavíková

Název stavby/akce:	**Implementace ETCS Regional Chrudim - Borohrádek**			Označení (S-kód): S622100092 Označení zhotovitele: 21-144-35-113
Název části:	Koordinační situační výkres			Označení části: C.3
Název objektu:				Označení objektu/komplexu:
Název přílohy: Název dílčí části přílohy:	Koordinační situační výkres km 24,4 - 24,6			Číslo přílohy: **007**
Kraj: Pardubický	Katastrální území: Hrochův Týnec [648299]		TUDU: viz textová část	Paré:
Stupeň dokumentace: DUSP	Datum zpracování: 3.2023	Formáty: 4 x A4	Měřítko: 1:500	

(Prostor pro další informace)

Příloha: Ověřená příloha žadatele. Tato příloha je nedílnou součástí stanoviska č. 5002785107 ze dne 17.03.2023.

Provozovatel DS: GasNet, s.r.o.; Stavebník: Správa železnic, státní organizace , Dlážděná 1003/7 , 11000 Praha. K.ú.: Stíčany , Hrochův Týnec.

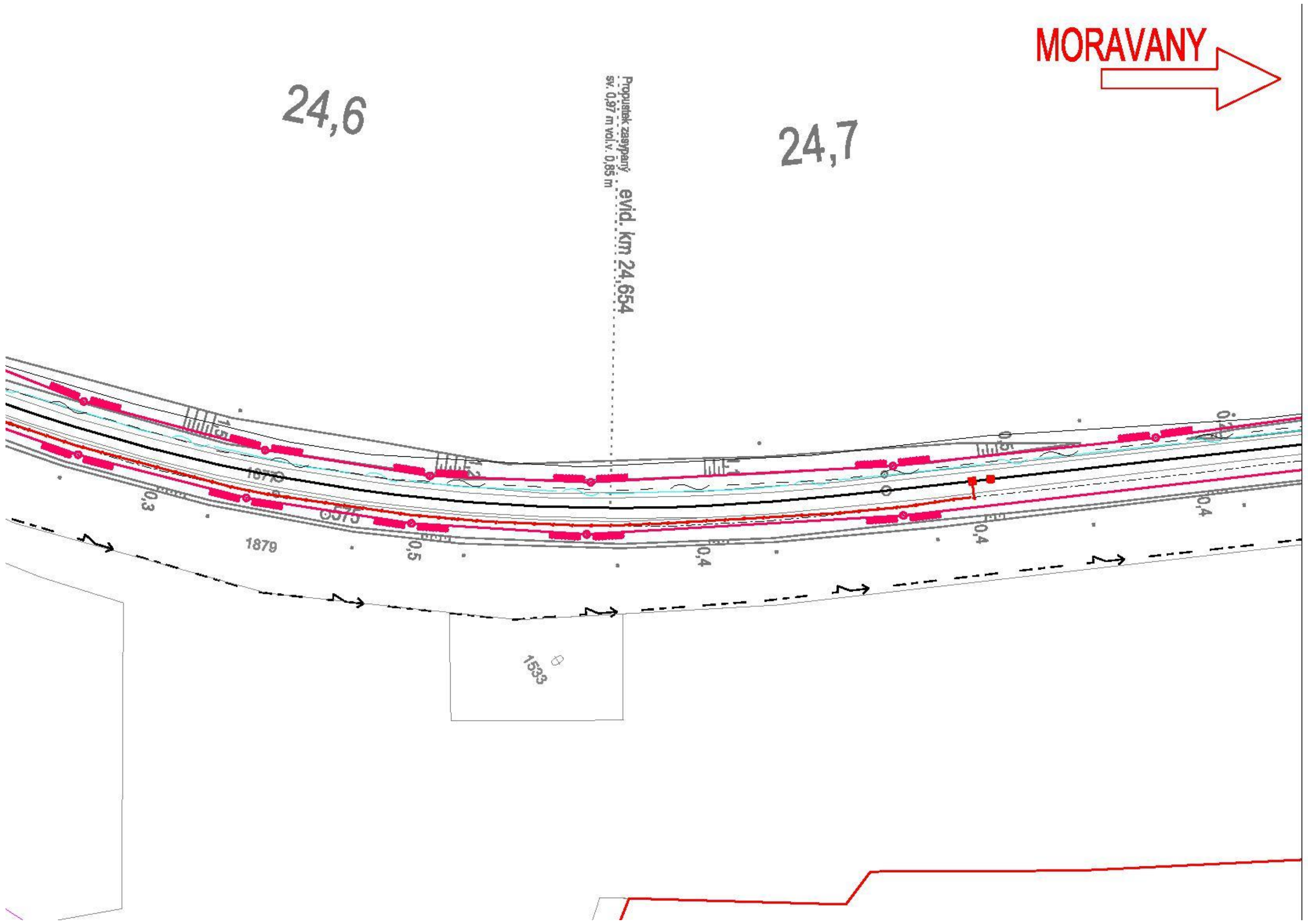

LEGENDA:

Katastrální mapa
Zaměření
Hranice drážního pozemku
Zabezpečovací zařízení

STÁVAJÍCÍ SÍTĚ:

CETIN - zaměřené a kótované, vnitřní STP
CETIN - STP nezaměřená poloha
CETIN - sítě a NN, elektropřípojky
ČEZ Distribuce - zařízení NN - nadzemní vedení
ČEZ Distribuce - zařízení NN - podzemní vedení
ČEZ Distribuce - zařízení VN - nadzemní vedení
ČEZ Distribuce - zařízení VVN - nadzemní vedení
GasNet STL
VOS Chrudim - kanalizace
VOS Chrudim - vodovod
ČD - Telematika
SEE
SSZT
SSZT - DK
SSZT - zabezpečovací
SSZT - sdělovací
SON - kanalizace
SON - vodovod

Ministerstvo dopravy
Státní fond dopravní infrastruktury

Orientační schéma:

Razítko oprávněné osoby:

Podpis: Datum:

Revize:	Datum:	Popis:	Kontroloval:
000	3.2023	Definitivní odevzdání dokumentace	Mgr. Petr Vorel

Stavebník/Investor:	Správa železnic, státní organizace
Adresa:	Dlážděná 1003/7, 110 00 Praha 1
Zástupce investora:	Stavební správa východ
Adresa:	Nerudova 1, 779 00 Olomouc

SPRÁVA ŽELEZNIC

Zhotovitel stavby:	Signal Projekt s.r.o.
Adresa:	Vídeňská 55, 639 00 Brno
Kontakt:	T: +420 543 233 962 E: projekce@signalprojekt.cz
Zhotovitel objektu:	
Adresa: Kontakt:	

signal PROJEKT

Hlavní projektant (HIP):	Specialista:	Odpovědný projektant:	Zpracovatel:
Mgr. Petr Vorel	Mgr. Petr Vorel	Mgr. Petr Vorel	Klára Václavíková

Název stavby/akce:	**Implementace ETCS Regional Chrudim - Borohrádek**	Označení (S-kód): S622100092 Označení zhotovitele: 21-144-35-113
Název části:	Koordinační situační výkres	Označení části: C.3
Název objektu:		Označení objektu/komplexu:
Název přílohy: Název dílčí části přílohy:	Koordinační situační výkres km 24,6 - 24,7	Číslo přílohy: 008

Kraj:	Katastrální území:	TUDU:	Paré:
Pardubický	Hrochův Týnec [648299]	viz textová část	

Stupeň dokumentace:	Datum zpracování:	Formáty:	Měřítko:
DUSP	3.2023	4 x A4	1:500

S-kód: Stupeň dokumentace: Část: Objekt: Podobjekt: Příloha: Revize:

S 6 2 2 1 0 0 0 9 2 – D U S P – C 3 X X X – X X X X X X X X – X X – X – 0 0 8 – 0 0 0

(Prostor pro další informace)